

# Plan Operacional Enero 2021



# **Plan Operacional SUBUS**



# EXTENSIÓN DE RECORRIDO

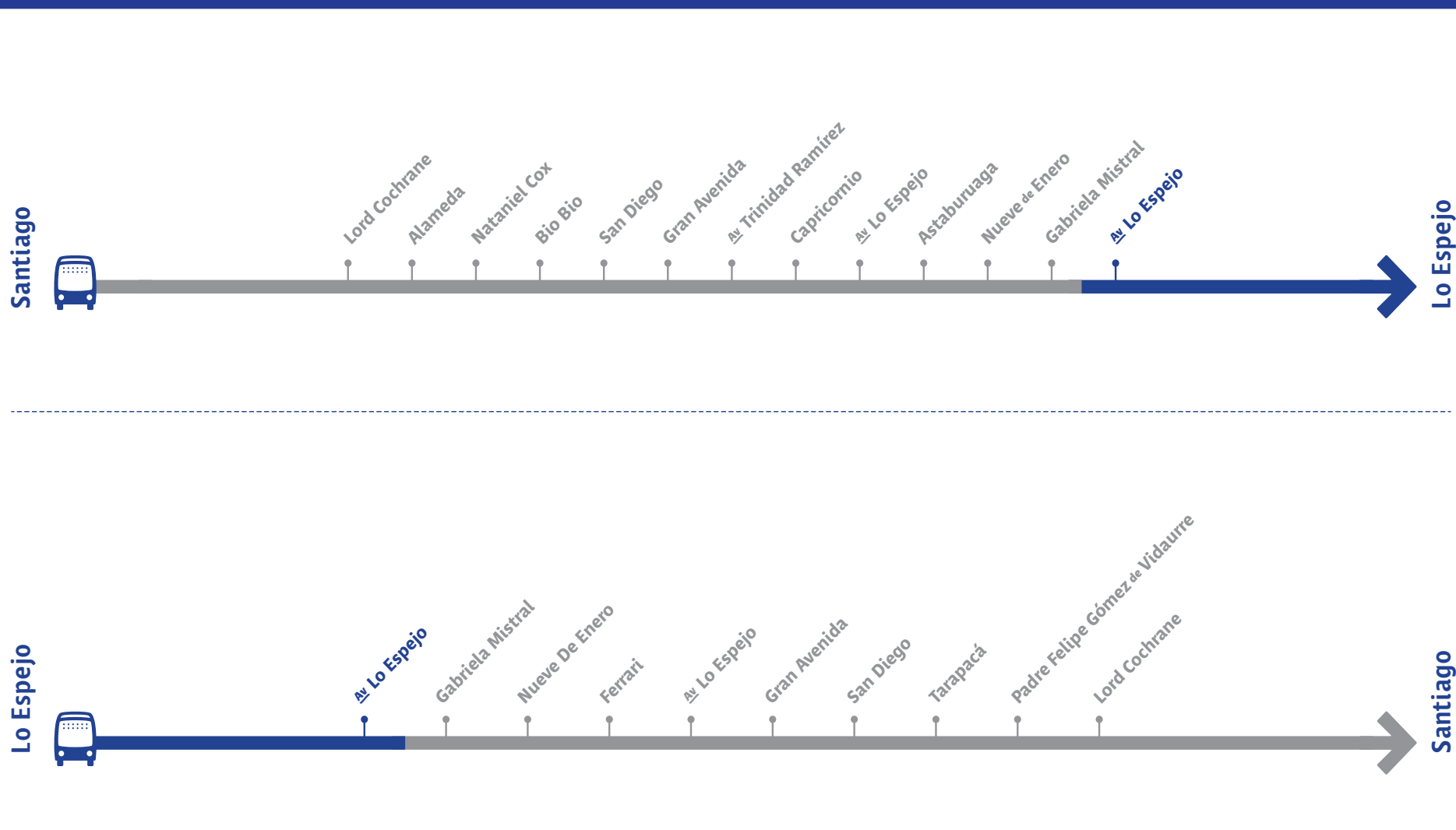
# 223

Santiago

Lo Espejo

A partir del **sábado 16 de enero de 2021**, el recorrido 223 extiende su trazado en ambos sentidos por Gabriela Mistral para acceder al terminal Lo Sierra, eliminando así punto de regulación de Augusto D´Halmar.

## CALLE A CALLE DEL RECORRIDO



Recorrido habitual



Extensión de Recorrido

Más información en los canales de atención:

☎ 800 73 00 73  
(gratis desde teléfonos fijos)

📱 600 730 00 73  
(desde celulares y/o regiones)

red.cl



@Red\_movilidad



@Transantiago



# MODIFICACIÓN DE RECORRIDO

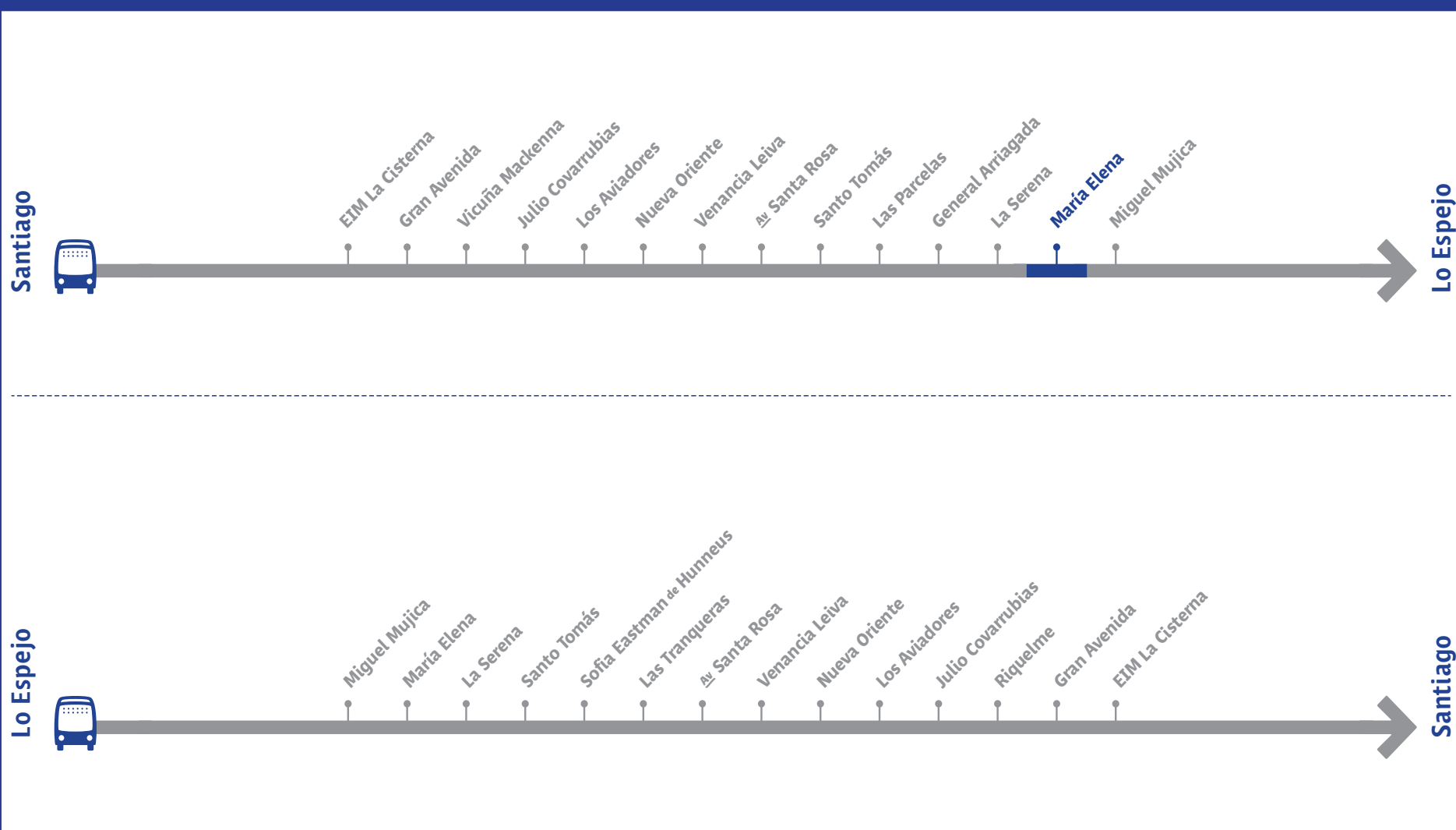
## G04

La Cisterna

Santo Tomás

Para mejorar la calidad del servicio, a partir del **sábado 16 de enero de 2021**, el recorrido G04 modifica su trazado en ambos sentidos, circulando por Av María Elena, La Florida. Deja de transitar por el eje San Miguel.

### CALLE A CALLE DEL RECORRIDO



Recorrido habitual



Modificación de Recorrido

Más información en los canales de atención:

☎ 800 73 00 73  
(gratis desde teléfonos fijos)

📞 600 730 00 73  
(desde celulares y/o regiones)

red.cl

🐦 @Red\_movilidad

🐦 @Transantiago



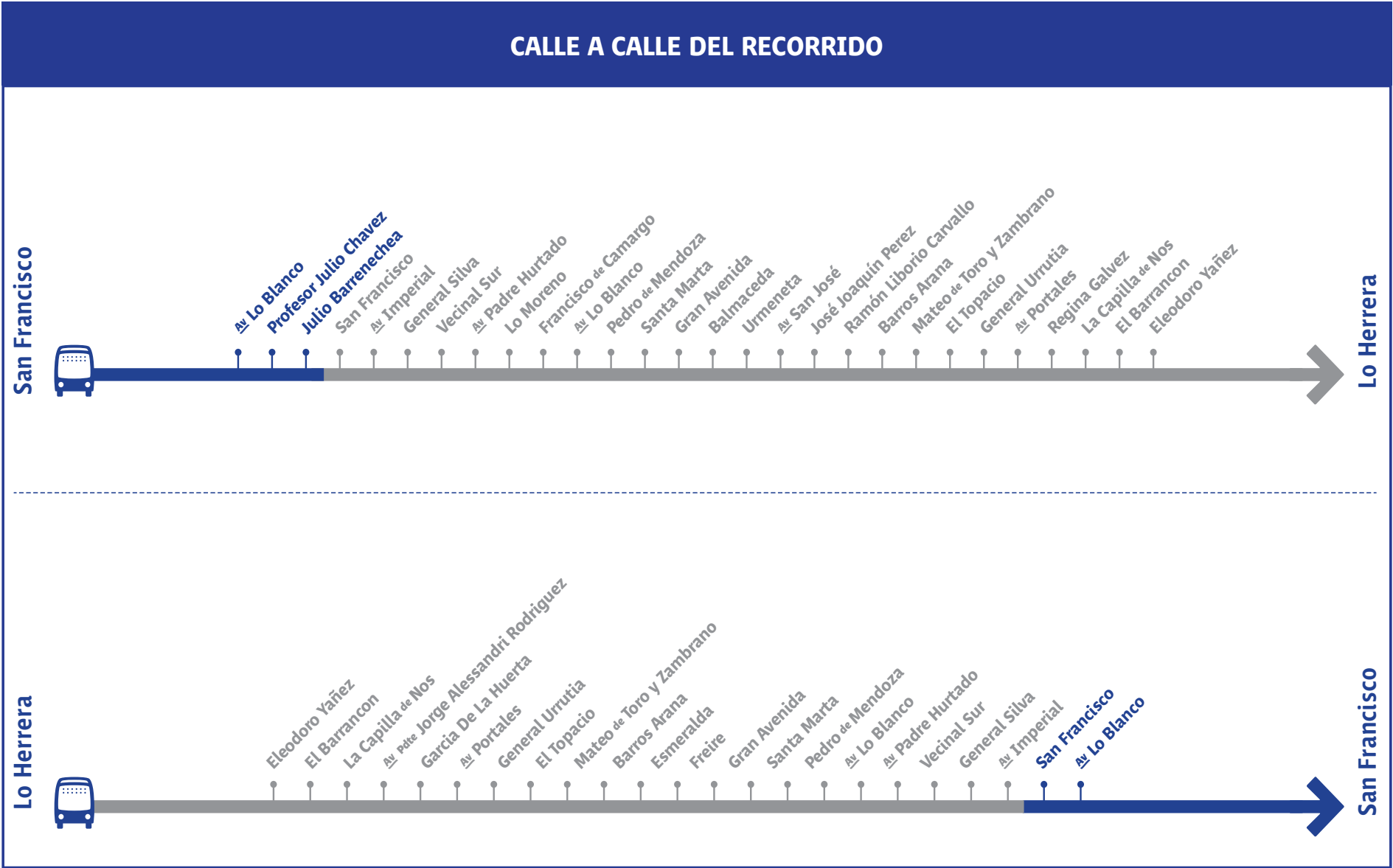
# EXTENSIÓN DE RECORRIDO

## G07

San Francisco

Lo Herrera

A partir del **sábado 16 de enero de 2021**, el recorrido **G07** extiende su trazado en ambos sentidos para acceder al terminal Lo Blanco, comuna de La Pintana, eliminando así punto de regulación en la vía pública.



Más información en los canales de atención:

☎ **800 73 00 73** :: 📱 **600 730 00 73** :: [red.cl](http://red.cl) :: 🐦 **@Red\_movilidad** :: 🐦 **@Transantiago**

(gratis desde teléfonos fijos) (desde celulares y/o regiones)



# G09

## Lo Blanco

## Santa Margarita

**A partir del **sábado 16 de enero de 2021**,  
el recorrido G09 extiende su trazado en  
ambos sentidos para acceder al terminal  
Lo Sierra, eliminando así punto de  
regulación de Augusto D´Halmar.**

The diagram illustrates a 100km bus route between Lo Blanco and Santa Margarita. The route is represented by a horizontal line with a bus icon at each end. The line is divided into two sections: a blue section on the left and a grey section on the right. The blue section represents the first 10km, starting from Lo Blanco and ending at Santa Margarita. The grey section represents the remaining 90km, starting from Santa Margarita and ending at Lo Blanco. The route is marked with 100 stops, each indicated by a small vertical line. The stops are labeled with the names of the streets or locations they serve. The labels are arranged in two columns, one for each direction of travel. The left column lists the stops from Lo Blanco to Santa Margarita, and the right column lists the stops from Santa Margarita to Lo Blanco. The labels are rotated 45 degrees for readability. The route is labeled '100km' at the top left. The bus icon is a simple blue silhouette of a bus. The background is white with a light blue border.

**Lo Blanco**

**Santa Margarita**

**100km**

Stops (from Lo Blanco to Santa Margarita):

- Av. Lo Blanco
- Profesor Julio Chávez
- San Francisco
- Santa Teresa
- Balmaceda
- Santa Mercedes
- Carlos Condell
- Padre Hurtado
- Abraham Prado
- Colón
- José Joaquín Pérez
- O'Higgins
- Maipú
- Colón
- Central
- Pérez
- Verbas Buenas
- Domeyko
- Nacimiento
- Francisco Miranda
- Lo Blanco
- Pérez
- Camino Los Pinos
- Ochagavía
- Camino La Vara
- Philippe Costeau
- Miguel de Unamuno
- Las Acacias
- Santa Gordón
- Santa Josefina
- Av. De Chena
- Santa Alejandra
- Av. General Velásquez
- Santa Margarita
- Maipú
- 9 De Enero
- Gabriela Mistral
- Av. Lo Espejo

Stops (from Santa Margarita to Lo Blanco):

- Lago Llanquihue
- Lo Espejo
- Gabriela Mistral
- 9 De Enero
- Ferrari
- Lo Espejo
- Santa Margarita
- Av. General Velásquez
- De Chena
- Santa Alejandra
- Santa Josefina
- Las Acacias
- Paso Superior
- Arturo Gordón
- Miguel de Unamuno
- Philippe Costeau
- Camino La Vara
- Ochagavía
- Las Américas
- Polpaico
- Paine
- Nacimiento
- Domeyko
- Verbas Buenas
- Lircay
- Central
- Colón
- Urmeneta
- San José
- Freire
- Colón
- Abraham Prado
- O'Higgins
- Baquerano
- Carlos Condell
- Padre Hurtado
- Carlos Condell
- Santa Mercedes
- Balmaceda
- Santa Mercedes
- Santa Teresa
- San Francisco
- Lo Blanco

### Recorrido habitual



**Más información en los canales de atención:**

 **@Transantiago**



# MODIFICACIÓN DE RECORRIDO

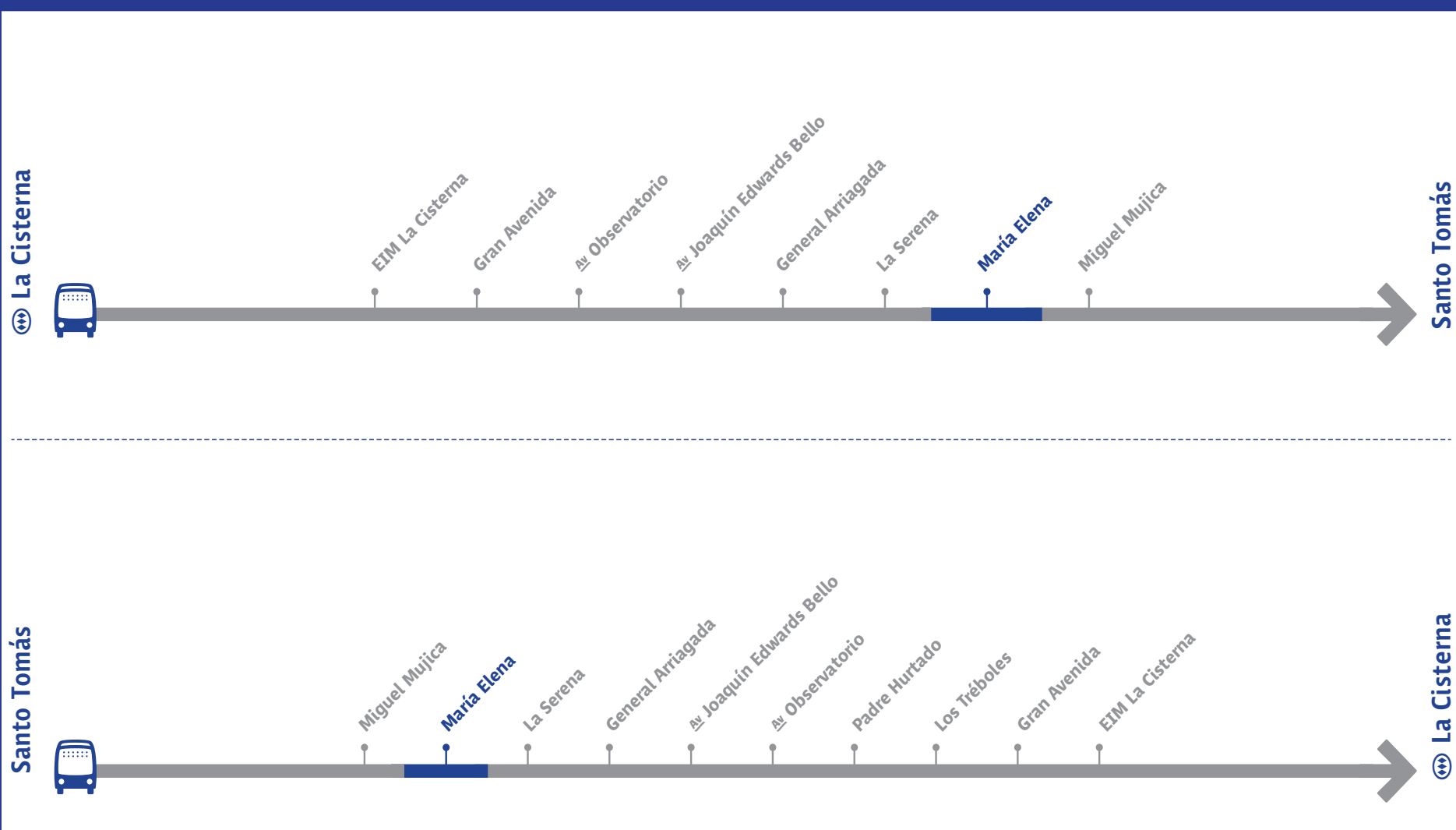
## G15

La Cisterna

Santo Tomás

Para mejorar la calidad del servicio, a partir del **sábado 16 de enero de 2021**, el recorrido **G15** modifica su trazado en ambos sentidos, circulando por Av María Elena, La Florida. Deja de transitar por el eje San Miguel.

### CALLE A CALLE DEL RECORRIDO



Recorrido habitual



Modificación de Recorrido

Más información en los canales de atención:

800 73 00 73  
(gratis desde teléfonos fijos)

600 730 00 73  
(desde celulares y/o regiones)

red.cl

@Red\_movilidad

@Transantiago



# **Plan Operacional VULE**





# MODIFICACIÓN DE RECORRIDO


# 325

Gabriela

Irarrázaval

A partir del **sábado 16 de enero de 2021**, el servicio **325** modifica su trazado en ambos sentidos para iniciar y terminar su recorrido en **Matta Oriente**, frente al acceso de **Irarrázaval (línea 3)**.

## CALLE A CALLE DEL RECORRIDO



Recorrido habitual



Modificación de Recorrido

Más información en los canales de atención:

800 73 00 73  
(gratis desde teléfonos fijos)

600 730 00 73  
(desde celulares y/o regiones)

red.cl



@Red\_movilidad



@Transantiago



# MODIFICACIÓN DE RECORRIDO


## D13

🚌 B. de La Florida

🚌 Irarrázaval

A partir del **sábado 16 de enero de 2021**, el servicio **D13** modifica su trazado en ambos sentidos para iniciar y terminar su recorrido en **Matta Oriente**, frente al acceso de 🚌 Irarrázaval (línea 3).

### CALLE A CALLE DEL RECORRIDO



Recorrido habitual



Modificación de Recorrido

Más información en los canales de atención:

☎ 800 73 00 73  
(gratis desde teléfonos fijos)

📞 600 730 00 73  
(desde celulares y/o regiones)

red.cl

🐦 @Red\_movilidad

🐦 @Transantiago




# MODIFICACIÓN DE RECORRIDO

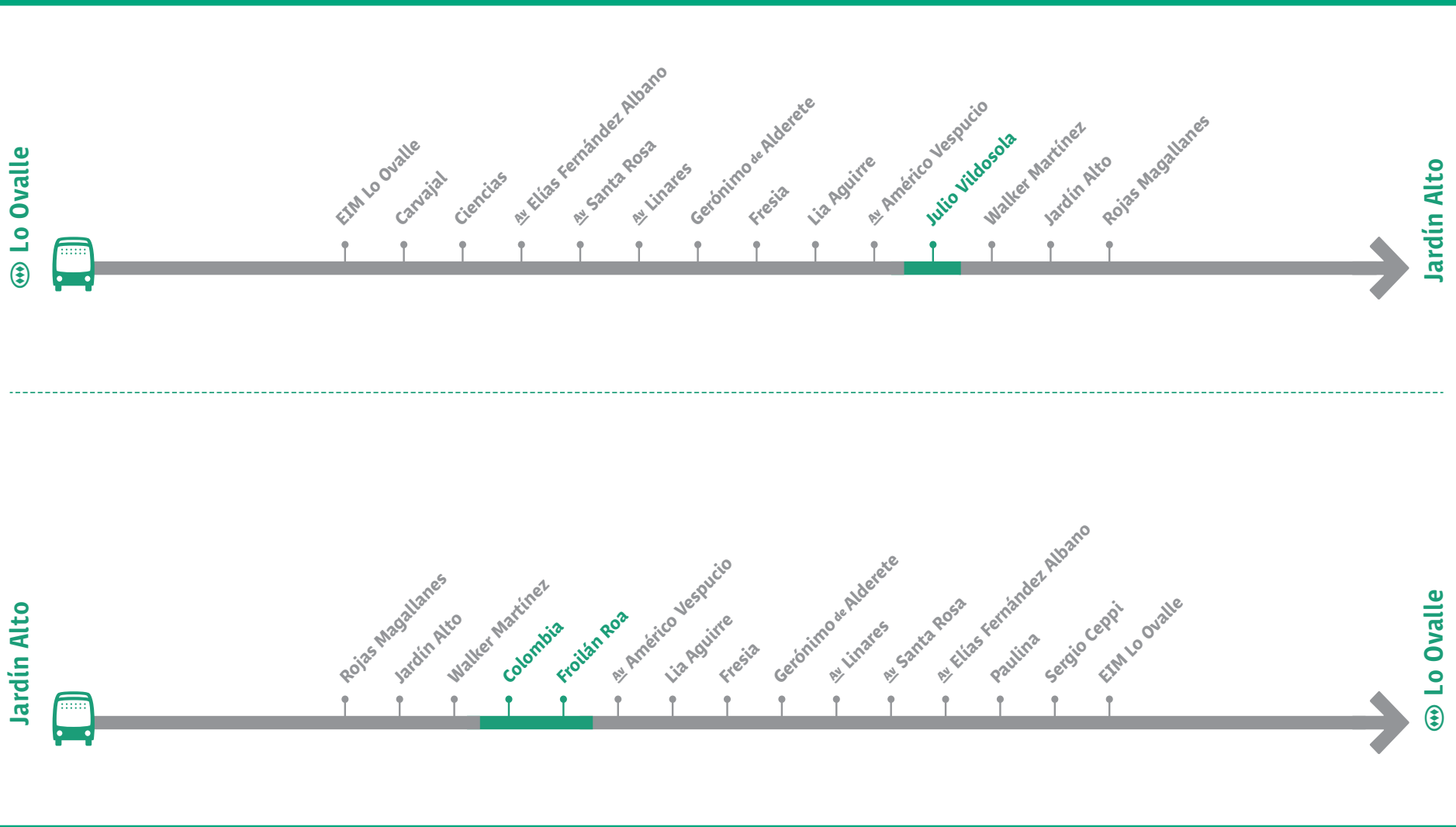
## E03

Lo Ovalle

Jardín Alto

Para conectar de manera directa con el  Vicuña Mackenna, a partir del **sábado 16 de enero de 2021**, el recorrido E03 modifica su trazado en horario diurno en ambos sentidos circulando por Av Américo Vespucio.

### CALLE A CALLE DEL RECORRIDO



Recorrido habitual



Modificación de Recorrido

Más información en los canales de atención:

 **800 73 00 73**  
(gratis desde teléfonos fijos)

 **600 730 00 73**  
(desde celulares y/o regiones)

 **red.cl**

 **@Red\_movilidad**

 **@Transantiago**




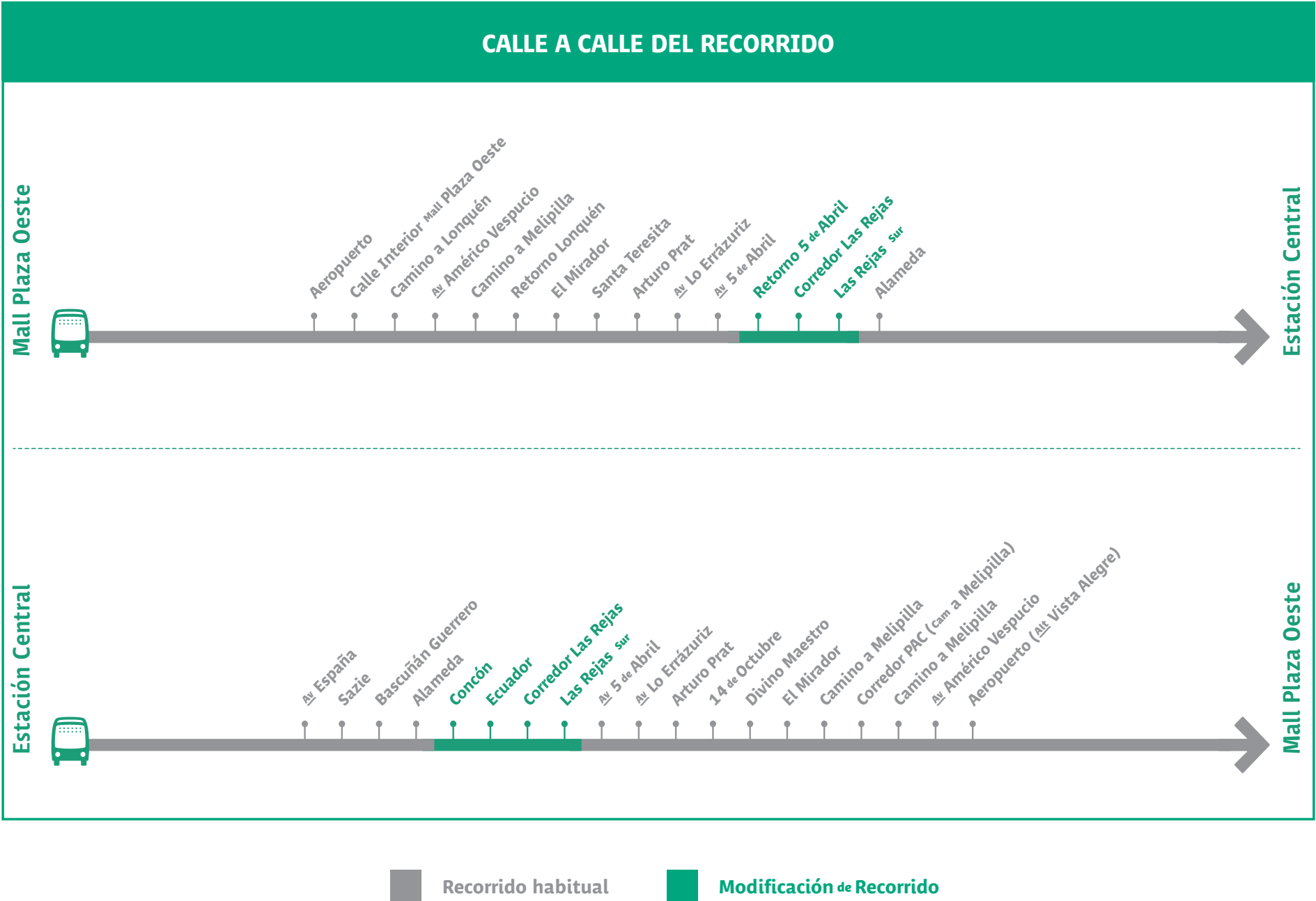
# MODIFICACIÓN DE RECORRIDO

# I14

Mall Plaza Oeste

Estación Central

Para conectar de manera directa con el  Las Rejas, a partir del **sábado 16 de enero de 2021**, el recorrido E14 modifica su trazado en la comuna de Estación Central.



Más información en los canales de atención:

☎ 800 73 00 73  
(gratis desde teléfonos fijos)

📱 600 730 00 73  
(desde celulares y/o regiones)

red.cl

🐦 @Red\_movilidad

🐦 @Transantiago

A large, solid red abstract shape with wavy, organic edges, resembling a stylized cloud or a splash, occupies the middle section of the page. It serves as a background for the main text.

# **Plan Operacional EXPRESS**



# MODIFICACIÓN DE RECORRIDO

## D14

🚌 Pedrero

🚌 Quilín

A partir del **sábado 16 de enero de 2021**, se formaliza modificación de trazado del recorrido **D14** en sentido hacia 🚌 Quilín, circulando ahora por Frankfort y Av Departamental, en la comuna de Macul.

### CALLE A CALLE DEL RECORRIDO



Recorrido habitual



Extensión de Recorrido

Más información en los canales de atención:

☎ 800 73 00 73  
(gratis desde teléfonos fijos)

📱 600 730 00 73  
(desde celulares y/o regiones)

red.cl



@Red\_movilidad



@Transantiago



# EXTENSIÓN DE RECORRIDO

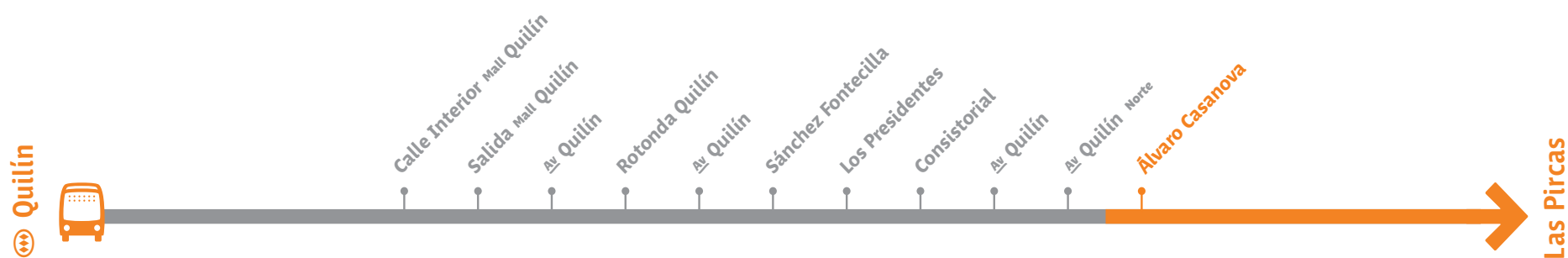
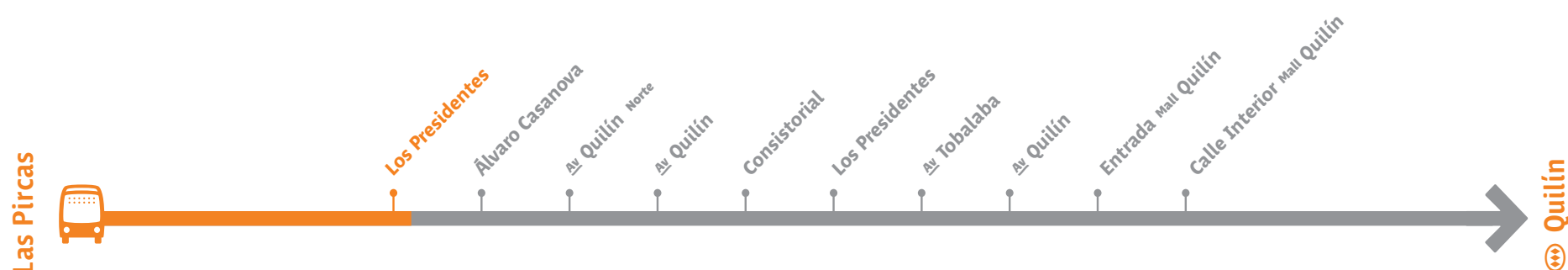
## D17v

Las Pircas

Quilín

A partir del **lunes 18 de enero de 2021**,  
el servicio D17v en sentido hacia  
Las Pircas extenderá su trazado por  
Los Presidentes hasta Av Las Perdices.

### CALLE A CALLE DEL RECORRIDO



Recorrido habitual



Extensión de Recorrido

Más información en los canales de atención:

800 73 00 73  
(gratis desde teléfonos fijos)

600 730 00 73  
(desde celulares y/o regiones)

red.cl



@Red\_movilidad



@Transantiago



# MODIFICACIÓN DE RECORRIDO

# 117c

Para mejorar la conexión con las líneas 1, 4 y 6 del Metro, a partir del **lunes 18 de enero de 2021**, el recorrido **117c** modifica su trazado a la salida del túnel San Cristóbal, circulando ahora por **Av El Cerro**, **Av Santa María**, **Puente Suecia** y **Av Suecia**, acercando así a sus usuarios con las estaciones de 🚇 Los Leones y Tobalaba.

## CALLE A CALLE DEL RECORRIDO



**Red** Metropolitana  
de Movilidad

Más información en los canales de atención:

☎ **800 73 00 73**  
(gratis desde teléfonos fijos)

📱 **600 730 00 73**  
(desde celulares y/o regiones)

🌐 **red.cl**

🐦 **@Red\_movilidad**





# **Plan Operacional METBUS**



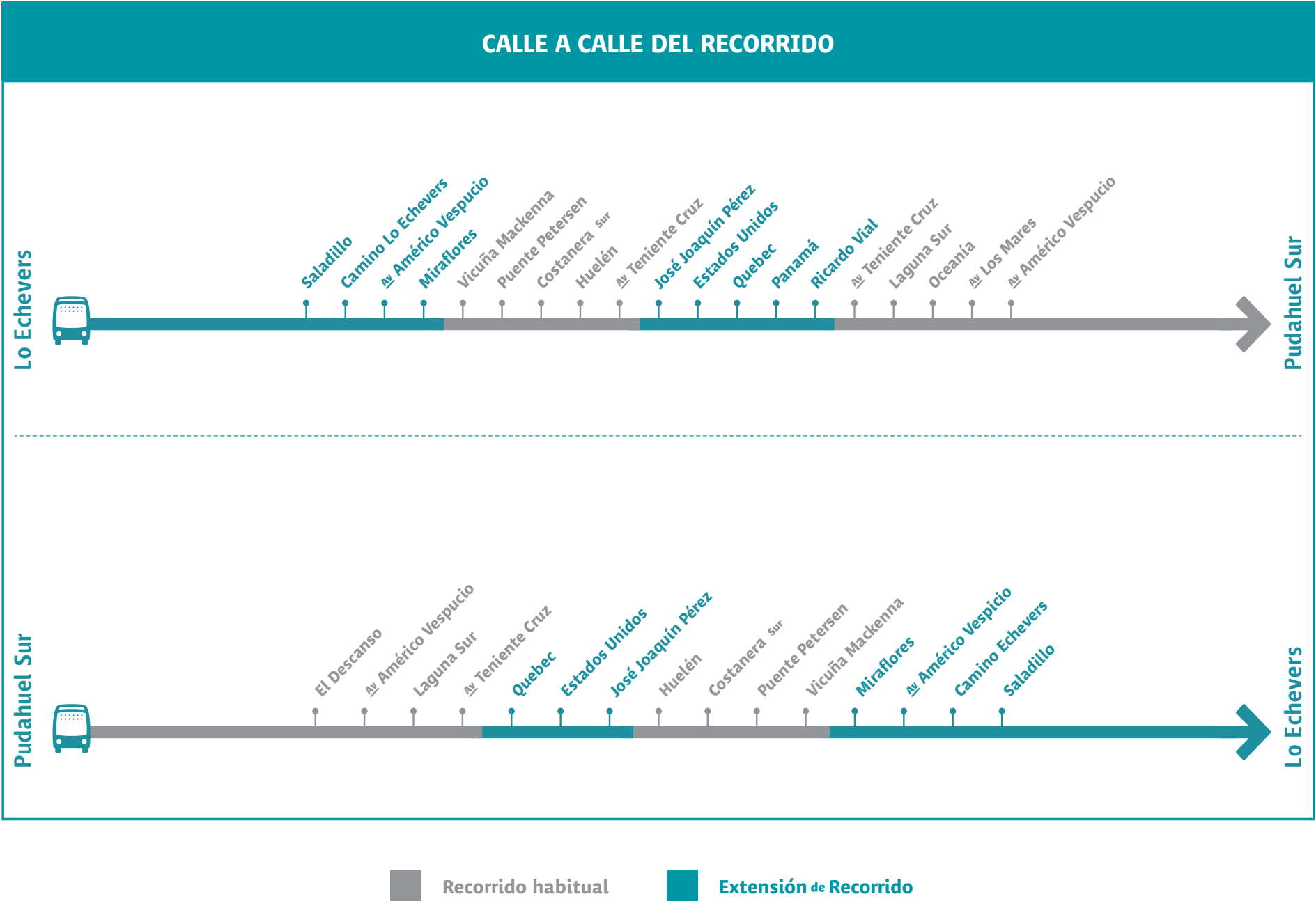
# EXTENSIÓN DE RECORRIDO

# 110c

Lo Echevers

Pudahuel Sur

A partir del **sábado 16 de enero de 2021**, el recorrido 110c extiende su trazado en ambos sentidos, generando una nueva conexión entre Pudahuel Sur y el sector industrial de Lo Echevers. Se mantiene la cobertura en el eje Estados Unidos, Lo Prado, tras eliminación del J14c.



Más información en los canales de atención:



# ELIMINACIÓN DE RECORRIDO

## J14c

A partir del **lunes 18 de enero de 2021**, el recorrido J14 deja de prestar servicio.

### *Alternativas de recorridos Pudahuel Sur:*

**I02** a 🚶 Laguna Sur y La Farfana

**J08** a 🚶 Laguna Sur, Barrancas, Neptuno, San Pablo

**404** a 🚶 Pajaritos, Alameda

**404c** a 🚶 Pajaritos

**424** a 🚶 Laguna Sur, Pajaritos, Alameda

**110** a 🚶 Laguna Sur, Barrancas, Tte. Cruz Cerro Navia

**110c** a 🚶 Laguna Sur, Barrancas, Tte. Cruz Cerro Navia

**516** a 🚶 Barrancas y Pajaritos - Alameda

**510** a 🚶 Barrancas y Pajaritos - Alameda

**J19** a 🚶 Barrancas, Neptuno, Quinta Normal

**J01** a 🚶 Barrancas, San Pablo, Cerro Navia

**111** a 🚶 Laguna Sur, Barrancas, Pajaritos

**I20** a Los Presidentes, Las Torres

Más información en los canales de atención:

☎ **800 73 00 73** ::  
(gratis desde teléfonos fijos)

📞 **600 730 00 73** ::  
(desde celulares y/o regiones)

🌐 **red.cl** ::



**@Red\_movilidad** ::



**@Transantiago**



# NUEVO RECORRIDO

# 115c

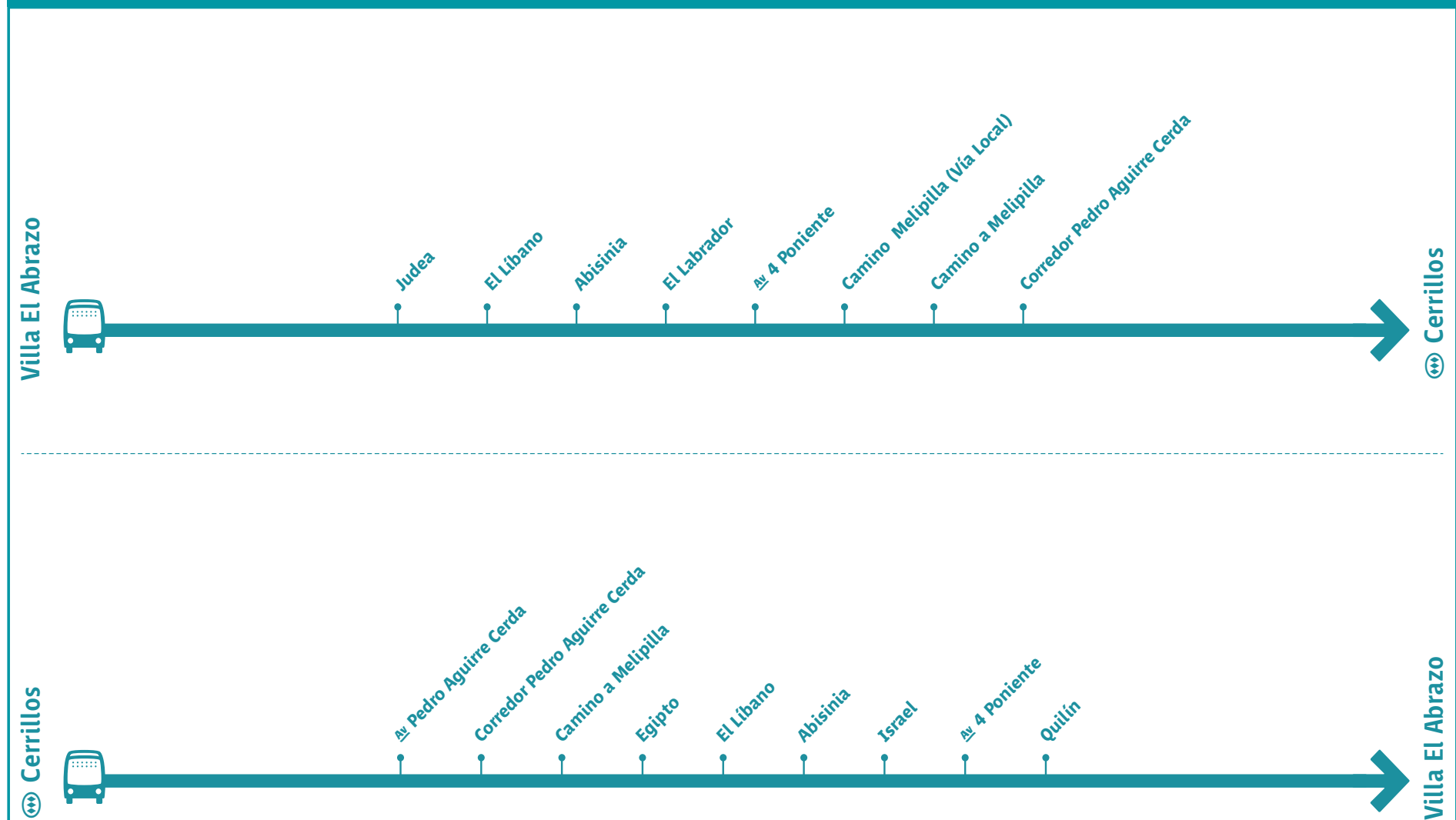
Villa El Abrazo

🚇 Cerrillos

🕒 Funcionará entre lunes y viernes de: 05:30 a 09:15 y de 16:30 - 20:10 hrs.

A partir del **lunes 18 de enero de 2021**, comienza a operar el nuevo recorrido 115c entre Villa El Abrazo, comuna de Maipú, y el 🚇 Cerrillos, entregando a los usuarios del servicio 115 una conexión más rápida con el Metro (línea 6).

## CALLE A CALLE DEL RECORRIDO



Más información en los canales de atención:

☎ 800 73 00 73  
(gratis desde teléfonos fijos)

📱 600 730 00 73  
(desde celulares y/o regiones)

red.cl

🐦 @Red\_movilidad

🐦 @Transantiago



# EXTENSIÓN DE RECORRIDO


# 118

Maipú

La Florida

A partir del **sábado 16 de enero de 2021**,  
el recorrido **118** extiende su trazado en  
ambos sentidos hasta **María Angélica con  
Las Perdices**, comuna de **La Florida**.

## CALLE A CALLE DEL RECORRIDO



Más información en los canales de atención:

☎ **800 73 00 73**  
(gratis desde teléfonos fijos)

📞 **600 730 00 73**  
(desde celulares y/o regiones)

🌐 **red.cl**

🐦 **@Red\_movilidad**

🐦 **@Transantiago**




# **Plan Operacional REDBUS**




# NUEVO RECORRIDO

# 105c

Opera de lunes a domingo entre 05:30 y 23:00 hrs.

A partir del **sábado 16 de enero de 2021**, comienza a funcionar el nuevo recorrido **105c**, entregando a los usuarios de Lo Espejo y Pedro Aguirre Cerda una nueva conexión directa con el  **Lo Valledor**.

## CALLE A CALLE DEL RECORRIDO



**Red** Metropolitana  
de Movilidad

Más información en los canales de atención:

 **800 73 00 73**  
(gratis desde teléfonos fijos)

 **600 730 00 73**  
(desde celulares y/o regiones)

 **red.cl**

 **@Red\_movilidad**



# EXTENSIÓN DE RECORRIDO


## B02

cam Punta Mocha

Santiago Centro

A partir del **sábado 16 de enero de 2021**, el recorrido B02 modifica su trazado en ambos sentidos ingresando al centro de Santiago por calle San Antonio hacia el sur, para luego retornar por Padre Alonso Ovalle hacia el norte, transitando por Mac Iver.

### CALLE A CALLE DEL RECORRIDO



Recorrido habitual



Extensión de Recorrido

Más información en los canales de atención:

☎ 800 73 00 73  
(gratis desde teléfonos fijos)

📞 600 730 00 73  
(desde celulares y/o regiones)

red.cl



@Red\_movilidad



@Transantiago





# EXTENSIÓN DE RECORRIDO

## C03

Costanera Center

Vital Apoquindo

Para mejorar la conexión con el Metro, a partir del **sábado 16 de enero de 2021**, el recorrido C03 extiende su trazado hasta el sector del Mall Costanera Center, comuna de Providencia.

### CALLE A CALLE DEL RECORRIDO



Recorrido habitual



Extensión de Recorrido

Más información en los canales de atención:

☎ 800 73 00 73  
(gratis desde teléfonos fijos)

📞 600 730 00 73  
(desde celulares y/o regiones)

red.cl

🐦 @Red\_movilidad

🐦 @Transantiago



# MODIFICACIÓN DE RECORRIDO

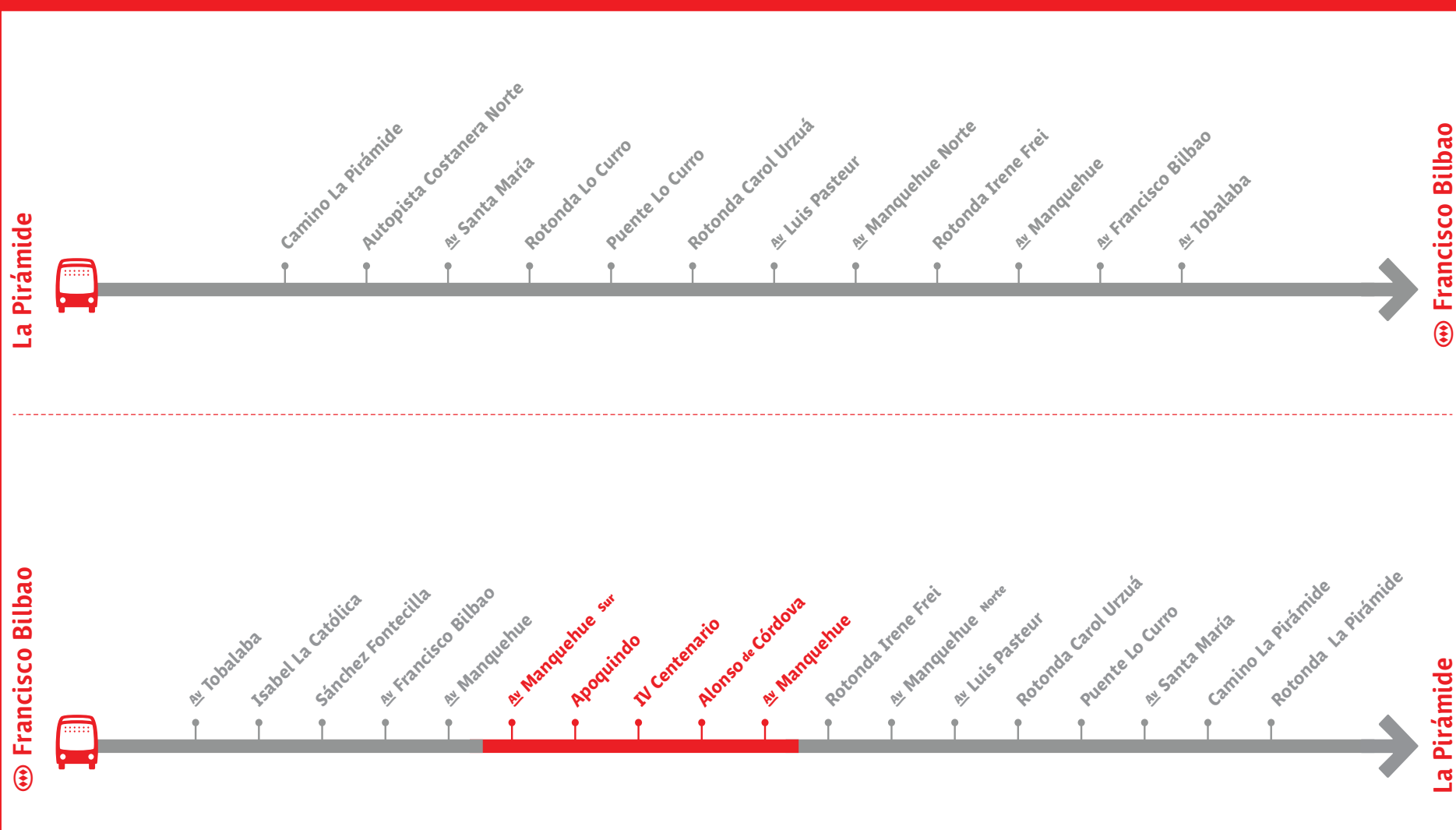
## C07

La Pirámide

Francisco Bilbao

A partir del **sábado 16 de enero de 2021**, el recorrido **C07** modifica su trazado en sentido hacia La Pirámide, con el objeto de generar conexión directa con el **Manquehue**.

### CALLE A CALLE DEL RECORRIDO



Recorrido habitual



Modificación de Recorrido

Más información en los canales de atención:

800 73 00 73  
(gratis desde teléfonos fijos)

600 730 00 73  
(desde celulares y/o regiones)

red.cl

@Red\_movilidad

@Transantiago

A large, solid red abstract shape with wavy, organic edges, resembling a stylized cloud or a splash, positioned in the center of the page. It serves as a background for the text.

# **Plan Operacional STP**



# MODIFICACIÓN DE RECORRIDO

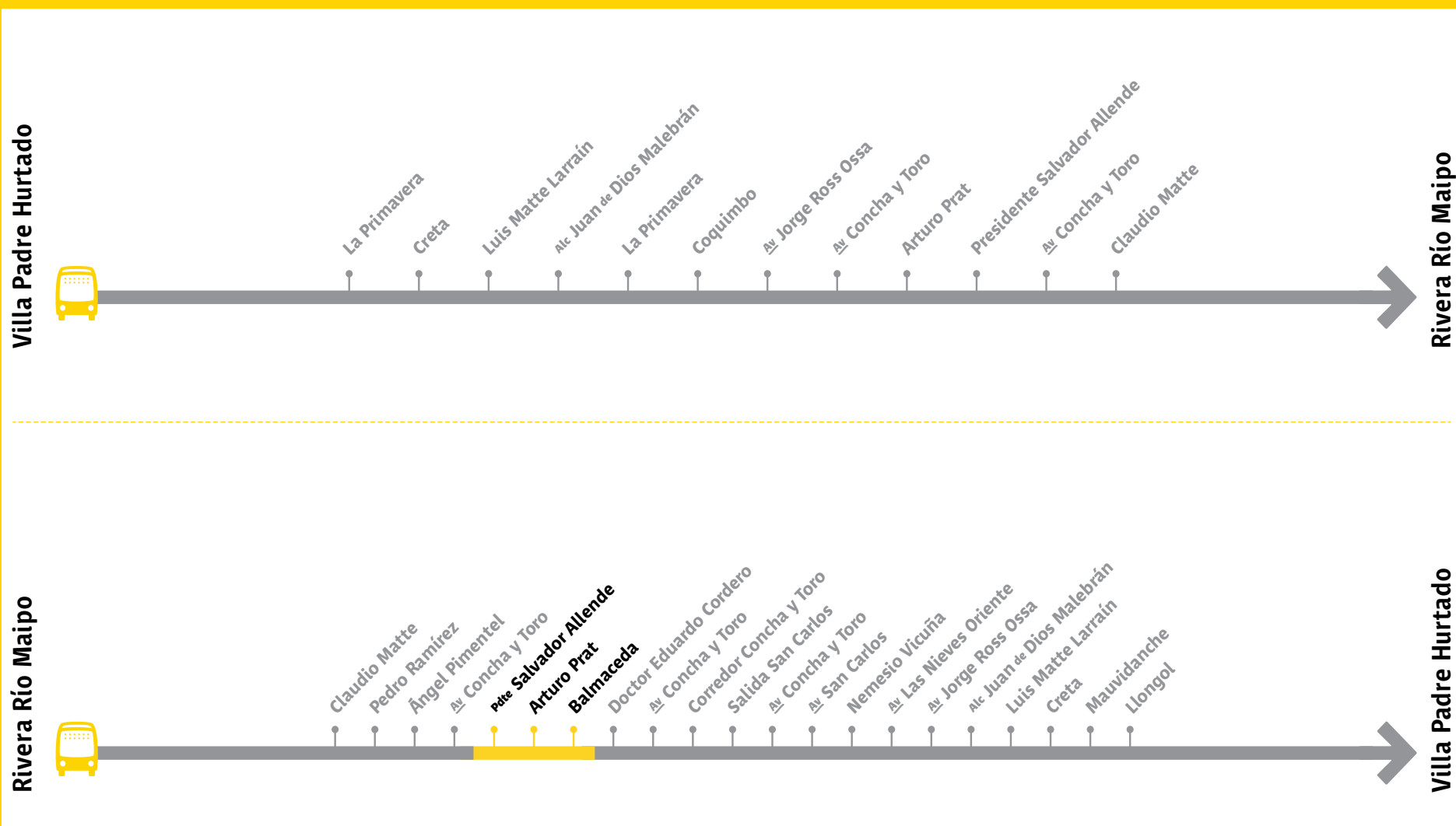
## F16

Villa Padre Hurtado

Rivera Río Maipo

Para mejorar el servicio, a partir del **sábado 16 de enero de 2021**, el recorrido F16 modifica su trazado hacia Villa Padre Hurtado, circulando por Arturo Prat. Deja de transitar por Eyzaguirre.

### CALLE A CALLE DEL RECORRIDO



Recorrido habitual



Modificación de Recorrido

Más información en los canales de atención:

☎ 800 73 00 73  
(gratis desde teléfonos fijos)

☎ 600 730 00 73  
(desde celulares y/o regiones)

red.cl

@Red\_movilidad

@Transantiago



# MODIFICACIÓN DE RECORRIDO

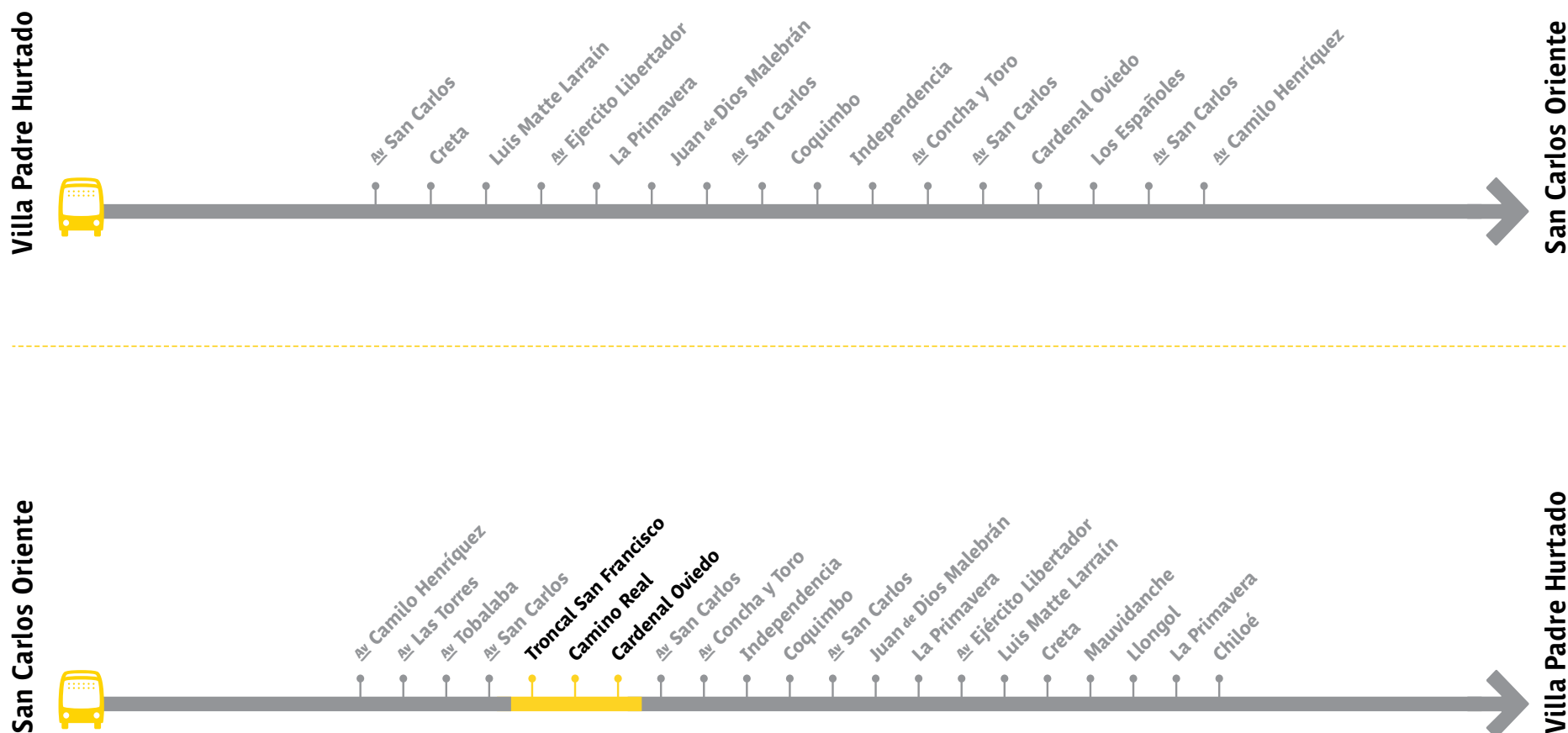
## F26

Villa Padre Hurtado

San Carlos Oriente

Por trabajos viales en Av San Carlos con Los Españoles, a partir del **sábado 16 de enero de 2021**, se formaliza modificación de trazado del recorrido F26 en sentido hacia Villa Padre Hurtado, circulando ahora por Troncal San Francisco y Camino Real. Deja de transitar por Eyzaguirre.

### CALLE A CALLE DEL RECORRIDO



Más información en los canales de atención:

☎ 800 73 00 73 :: 📞 600 730 00 73 :: red.cl :: 🐦 @Red\_movilidad :: 🐦 @Transantiago  
(gratis desde teléfonos fijos) (desde celulares y/o regiones)

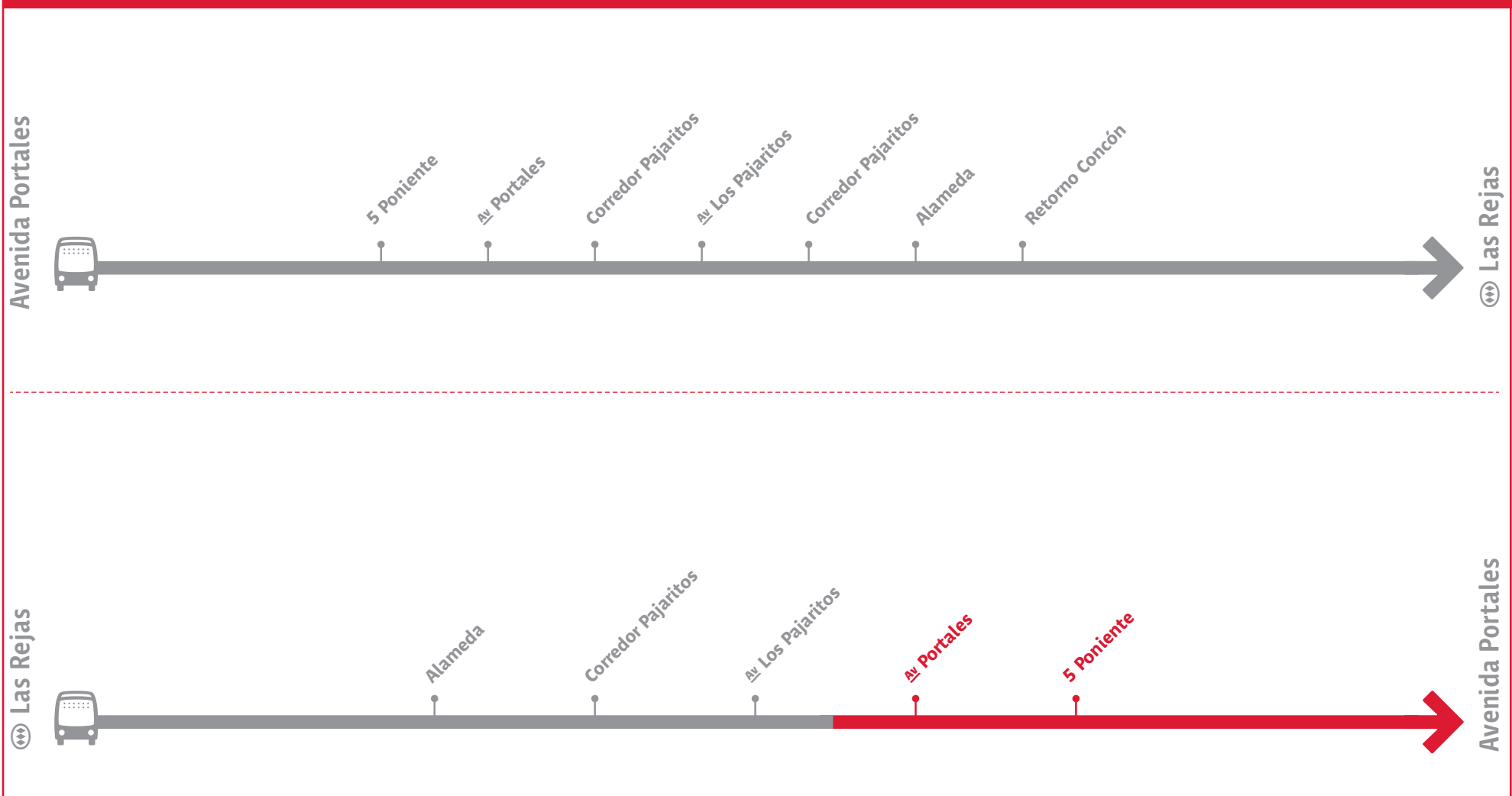


# MODIFICACIÓN DE RECORRIDO

# 413c

A partir del **lunes 18 de enero de 2021**, el servicio **413c** modifica su trazado en sentido hacia **Av Portales**, continuando su recorrido por esta avenida y dejando de circular por **La Galaxia**, **Av Sur** y **Av El Conquistador**. Si necesita movilizarse por estas calles utilice el recorrido **405**.

## CALLE A CALLE DEL RECORRIDO



**Red** Metropolitana  
de Movilidad

Más información en los canales de atención:

☎ **800 73 00 73** ☎ **600 730 00 73** ☎ **red.cl** ☎ **@Red\_movilidad**  
(gratis desde teléfonos fijos) (desde celulares y/o regiones)




# MODIFICACIÓN DE RECORRIDO

# 481

A partir del **lunes 18 de enero de 2021**, el servicio **481** modifica su trazado en sentido hacia Av. Portales, continuando su recorrido por esta avenida y dejando de circular por **La Galaxia**, **Av Sur** y **Av El Conquistador**. Si necesita movilizarse por estas calles utilice el recorrido **405**.

## CALLE A CALLE DEL RECORRIDO



**Red** Metropolitana  
de Movilidad

Más información en los canales de atención:

☎ **800 73 00 73**  
(gratis desde teléfonos fijos)

☎ **600 730 00 73**  
(desde celulares y/o regiones)

red.cl



@Red\_movilidad